

Anexo 2. Fotos obtidas nos municípios visitados durante a segunda expedição do Projeto Chauá-RJ.



Aspectos da paisagem do Parque Nacional da Restinga de Jurubatiba, no município de Carapebus.



Divulgação do Projeto Chauá na sede do Parque Nacional da Restinga de Jurubatiba, no município de Macaé. Da esq. para dir.: Rodrigo Mello (Analista Ambiental), Fabiane Girardi e Carlos ES Garske.



Aspectos da paisagem do Parque Nacional da Restinga de Jurubatiba, entre os municípios de Macaé e Carapebus.



Entrevista com morador nas proximidades da Lagoa de Carapebus, município de Carapebus.



Aspectos da paisagem nas margens da Lagoa de Carapebus, município de Carapebus.



Registro de chauás em 24/05/2016 no fragmento florestal localizado na Fazenda Bom Jesus (antiga Usina de Quissamã), município de Quissamã. Autor: Fabiane Girardi.



Casal de chauá registrado em 24/05/2016 no fragmento florestal da Fazenda Bom Jesus, município de Quissamã. Foto: Fabiane Girardi.



Aspectos da paisagem do fragmento florestal localizado na Fazenda Bom Jesus, município de Quissamã, onde foram registrados aproximadamente 10 indivíduos de chauá.



Aspectos da paisagem do entorno do fragmento florestal na Fazenda Bom Jesus, município de Quissamã, onde foram registrados aproximadamente 10 indivíduos de chauá.



Aspectos da paisagem de um dos fragmentos florestais próximos a Fazenda Bom Jesus, município de Quissamã, onde foram registrados aproximadamente 10 indivíduos de chauá.



Indivíduo de chauá registrado em 24/05/2016 no fragmento florestal próximo a Fazenda Bom Jesus, município de Quissamã. Foto: Fabiane Girardi.



Indivíduos de curica (*Amazona amazonica*) registrados em 24/05/2016 no entorno do fragmento florestal da Fazenda Bom Jesus, município de Quissamã. Foto: Fabiane Girardi



Aspectos da paisagem do entorno do fragmento florestal da Fazenda Bom Jesus, município de Quissamã, onde foram registrados cerca de oito indivíduos de curica (*Amazona amazonica*) e dois de papagaio-verdadeiro (*Amazona aestiva*).



Entrevista com morador nas proximidades da APA Lagoa da Ribeira, município de Quissamã.



Divulgação do Projeto Chauá em um posto de saúde da localidade de Morro Alto, município de Quissamã.



Aspectos da paisagem do entorno da RPPN Santo Antônio, município de Conceição de Macabu.



Entrada da RPPN Águas Claras II, município de Trajano de Moraes.



Aspectos da paisagem na divisa com os municípios de Conceição de Macabu e Trajano de Moraes.



Aspectos da paisagem do entorno do Parque Estadual do Desengano, município de Santa Maria Madalena, na entrada da localidade de Sossego do Imbé.



Aspectos da paisagem do entorno do Parque Estadual do Desengano, município de Santa Maria Madalena, onde foram registrados aproximadamente seis indivíduos de chauá, na localidade de Sossego do Imbé.



Entrada da RPPN Verbicario, município de Santa Maria Madalena.



Divulgação do Projeto Chauá na sede da RPPN Verbicario, município de Santa Maria Madalena. Da esq. para dir.: Mário Vahia (proprietário da RPPN Verbicario), Fabiane Girardi e Carlos ES Garske.




Aspectos da paisagem do entorno do Parque Estadual do Desengano, município de Santa Maria Madalena, na localidade de Terras Frias.



Divulgação do Projeto Chauá na sede do Parque Estadual do Desengano, município de Santa Maria Madalena. Da esq. para dir.: Fabiane Girardi, Carlos ES Garske e Daniel M Zanuzzio (Guarda-parque).



Divulgação do Projeto Chauá no Centro de Informações Turísticas do município de Santa Maria Madalena.



Aspectos da paisagem do entorno do Parque Estadual do Desengano, município de São Fidélis, na localidade de Itacolomi.




Ponto de observação no entorno do Parque Estadual do Desengano, município de São Fidélis, na localidade de Colégio.



Família entrevistada pela equipe do Projeto Chauá, na localidade de Itacolomi, município de São Fidélis. Da esq. para dir.: Carlos ES Garske, Edelman, Fabiane Girardi, Carol, Solange e Daniel.



Aspectos da paisagem de um dos fragmentos florestais próximos a localidade de Vila Campista, município de Cardoso Moreira, onde foram registrados na tarde de 27/05/2016 dois indivíduos de chauá.



Dois Indivíduos de chauá registrados em 28/05/2016 em um fragmento na localidade de São Joaquim, município de Cardoso Moreira. Foto: Fabiane Girardi.



Ponto de observação no entorno de fragmento florestal, com registro de aproximadamente seis chauás em 28/05/2016, na localidade de São Joaquim, município de Cardoso Moreira.



Oco de árvore utilizado por chauás durante o período de reprodução, segundo relatos de moradores. Localidade de São Joaquim, município de Cardoso Moreira.




Entrevista com morador na localidade de São Joaquim, município de Cardoso Moreira.



Indivíduo de chauá encontrado em cativeiro como animal de estimação, na localidade de São Joaquim, município de Cardoso Moreira.



Aspectos da paisagem do entorno da Serra do Papagaio, na divisa dos municípios de São José de Ubá e Cambuci.



Aspectos da paisagem da Serra do Pontão do Sinal, na divisa dos municípios de São José de Ubá e Miracema. Do alto desta serra (720 metros) foram registrados em 29/05/2016 aproximadamente quatro indivíduos de chauá vocalizando nos dois lados da serra.




Aspectos da paisagem da Serra do Pontão do Sinal, na divisa dos municípios de São José de Ubá e Miracema. Destaque para as torres de transmissão em um dos pontos mais elevados.




Aspectos da paisagem do entorno do RVS do Chauá, município de Cambuci. Ao fundo, a região de São José de Ubá.



Ponto de observação em um dos pontos mais elevados do RVS do Chauá, município de Cambuci, onde foram registrados em 30/05/2016 aproximadamente seis indivíduos de chauá.



Aspectos da paisagem do RVS do Chauá, município de Cambuci, onde foram registrados em 30/05/2016 aproximadamente seis indivíduos de chauá.



Aspectos da paisagem do entorno do RVS do Chauá, município de Cambuci. Ao fundo, a região do Parque Estadual do Desengano.



Divulgação do Projeto Chauá na Secretaria M. de Meio Ambiente de Cambuci. Da esq. para dir.: Fabiane Girardi, Jeferson M Gonçalves (Secretário de Meio ambiente), Carlos ES Garske e Larissa Teixeira (Bióloga).



Aspectos da paisagem do entorno da APA da Serra da Bolívia, município de Aperibé.



Aspectos da paisagem do entorno do rio Paraíba do Sul, na divisa entre os municípios de Itaocara e Aperibé.



Placa indicativa na entrada da localidade de Valão do Papagaio, município de Itaocara.



Aspectos da paisagem na localidade de Valão do Papagaio, município de Itaocara.